

# ПОСТАНОВА

## Верховної Ради України

Про зміну і встановлення меж міста Вилкове  
Ізмаїльського району Одеської області

Верховна Рада України постановляє:

1. Змінити межі міста Вилкове Ізмаїльського району Одеської області, збільшивши територію міста на 2387,7093 гектара земель, та затвердити територію міста Вилкове Ізмаїльського району Одеської області загальною площею 2826,08 гектара земель.
2. Встановити межі міста Вилкове Ізмаїльського району Одеської області відповідно до проекту землеустрою щодо встановлення (зміни) меж адміністративно-територіальної одиниці – міста Вилкове Ізмаїльського району Одеської області (викопіювання із кадастрової карти (плану) додається).
3. Кабінету Міністрів України в межах повноважень забезпечити внесення відомостей про межі міста Вилкове Ізмаїльського району Одеської області до Державного земельного кадастру.



Голова Верховної Ради  
України

м. Київ  
13 грудня 2022 року  
№ 2832-IX

Р. СТЕФАНЧУК

Додаток  
до Постанови Верховної Ради України  
від 13 грудня 2022 року  
№ 2832-IX

**ВИКОПЮВАННЯ**  
із кадастрової карти (плану) міста Вилкове  
Ізмаїльського району Одеської області



Загальна площа міста Вилкове  
2 826,08 га




**Опис меж:**

Від А до Б — територія Кілійської міської ради

Від Б до А — територія Вилківської міської ради

Від В до В — територія Вилківської міської ради

**Умовні позначення:**

-  існуюча межа міста Вилкове
-  зовнішня межа міста Вилкове, яка встановлена Постановою Верховної Ради України
-  землі, які включено в межі міста Вилкове